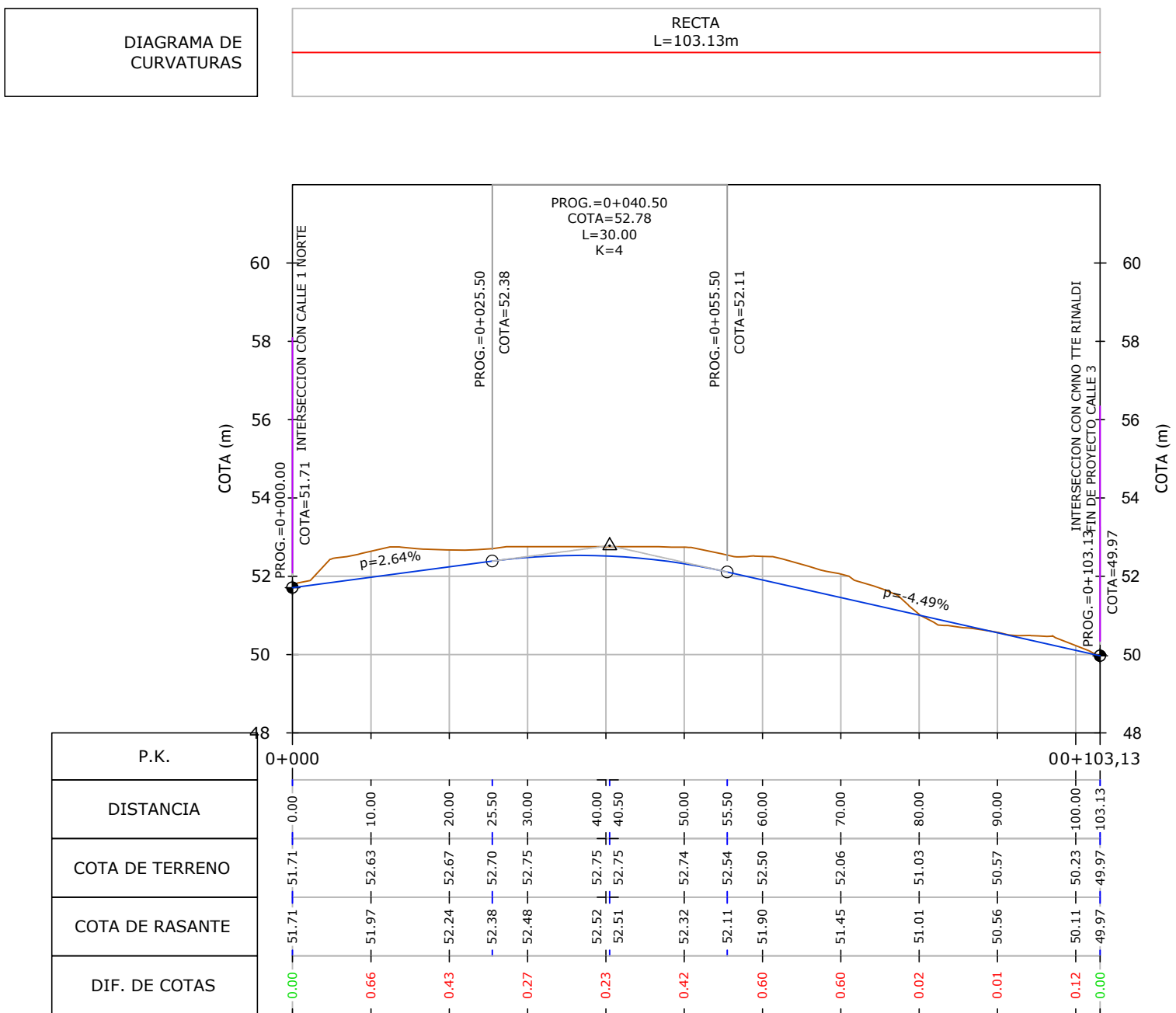


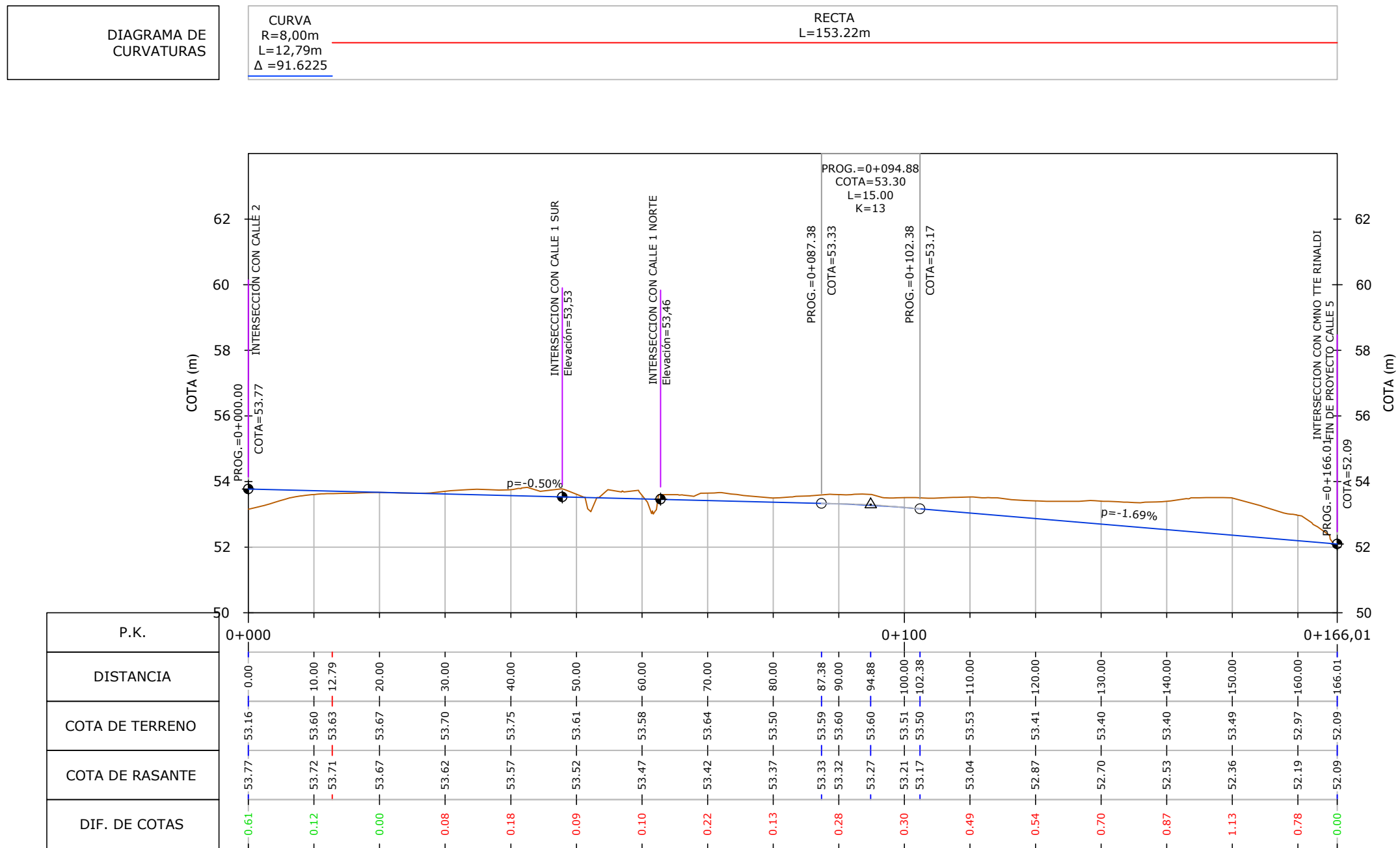
PLANIMETRÍA GENERAL
LOS CORDEROS
Escala : 1:1000



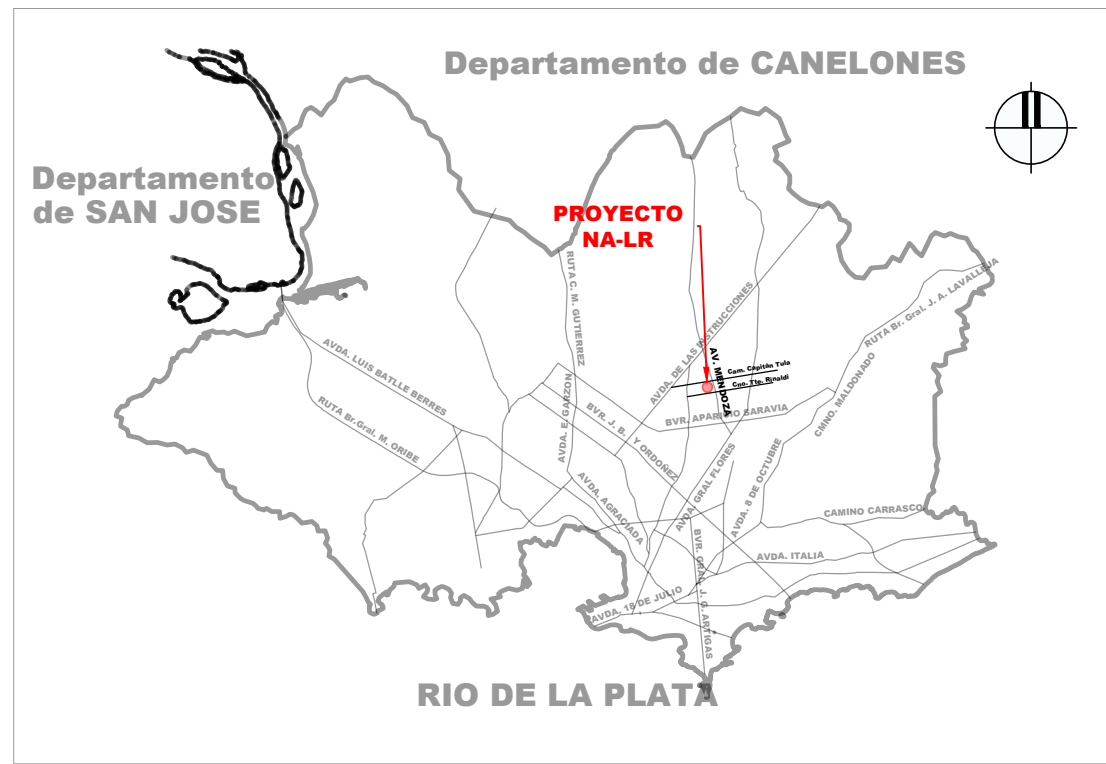
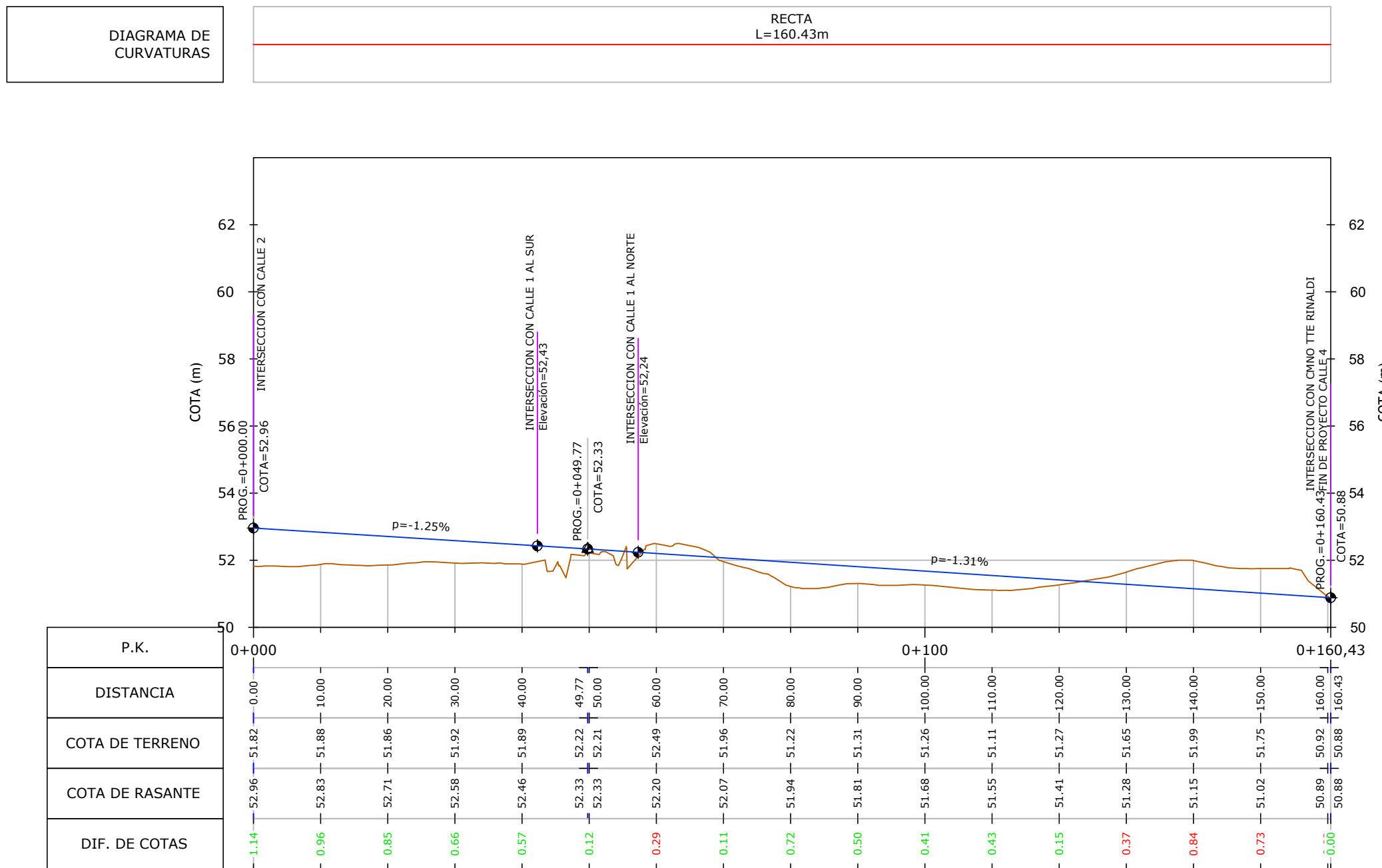
Perfil Longitudinal: Calle 3
Escala H 1:750 | V 1:150



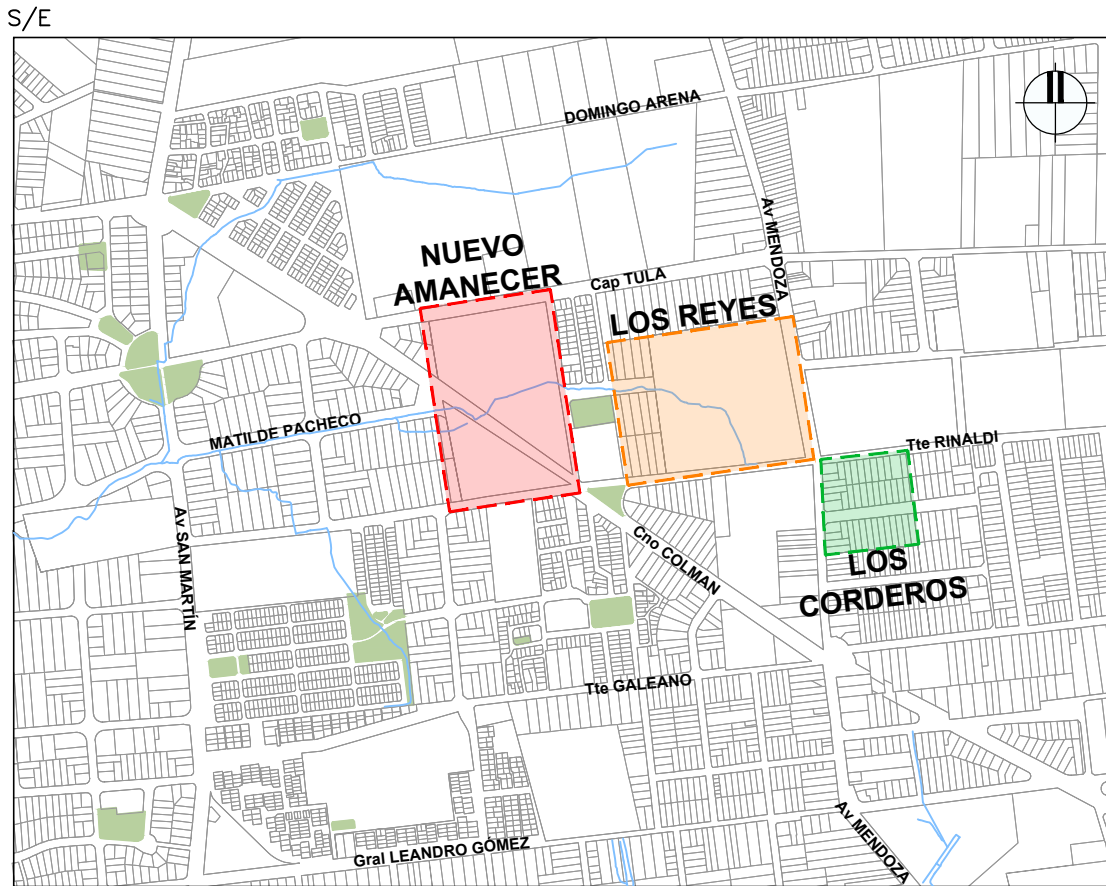
Perfil Longitudinal: Calle 5
Escala H 1:750 | V 1:150



Perfil Longitudinal: Calle 4
Escala H 1:750 | V 1:150



PLANTA DE UBICACIÓN GENERAL



PLANTA DE UBICACIÓN

NOTAS:

- RELEVAMIENTO REALIZADO EN BASE A LA PROYECCIÓN TRANSVERSAL MERCATOR CON MERIDIANO DE CONTACTO 56°09' 16.61972" OESTE Y LATITUD ORIGEN 34° 49' 34.02482" SUR.
- LAS MEDIDAS SE ENCUENTRAN EXPRESADAS EN METROS.
- SECCIÓN TIPO SEGÚN PLANO V02-05.
- VER DETALLE DE BORDEN EN EL PLANO V02-05.
- VER DETALLE DE CORDON CUNETTA EN EL PLANO V02-05.
- LAS INTERSECCIONES CON LOS VIALES EXISTENTES SE EJECUTARAN REALIZANDO LA MENOR AFECTACION DE LOS ELEMENTOS DE LA CALZADA.

REFERENCIAS

SÍMBOLO	DENOMINACIÓN
	EJE PROYECTADO
	CALLE / PASAJE PROYECTADA
	RASANTE PROYECTADA
	TERRENO EXISTENTE RELEVADO
	SENTIDO DE ESCURRIMIENTO DE BADENES
	DIFERENCIA DE COTA EN DESMONTES
	DIFERENCIA DE COTA EN TERRAPLEN
	CANTERO CENTRAL Y ESPACIOS VERDES

Nro.	FECHA:	PROY.	APROBADO	REVISIÓN
00	15/09/2023	AL	JV	EMISIÓN INICIAL

Coejecutor:

Plano: **PERFILES LONGITUDINALES
LOS CORDEROS**

Asentamiento: **NUEVO AMANECER - LOS REYES** N° Plano: **V03-16**

Ubicación: **MONTEVIDEO**

Escala: **INDICADA** Fecha: **SETIEMBRE 2023**

Técnico: **Ing. ÁLVARO LÓPEZ** Coordinador: **Ing. JOSÉ VALENA**

Firma:

Firma:

Equipo Técnico:

Equipo Técnico: **CSI Ingenieros**

Equipo Técnico: **NA-LR-V03-15-16.dwg**